

▲注意 作成されるルートおよび所要時間はあくまで参考情報です。走行時は実際の交通規則にしたがって安全に運転してください。  
 料金は改定される場合がありますので、あくまで目安としてお使いください。  
 MapFan.net Copyright (C) 2001-2005 INCREMENT P CORPORATION

MAP 1 おわりせと付近

📍 おわりせと付近

0.003km

1

0.398km

2

3.904km

目的地まで あと79.111km (7時間55分)



MAP 2 品野交番前

3.904km

3 品野交番前  
右折

1.502km

4 左斜

2.940km

目的地まで あと73.705km (7時間22分)



MAP 3

2.940km  
**5** 左斜  
5.482km  
目的地まで あと70.765km (7時間5分)



MAP 4

5.482km  
**6** 左分岐  
10.565km  
目的地まで あと65.283km (6時間32分)



⚠️注意 作成されるルートおよび所要時間はあくまで参考情報です。走行時は実際の交通規則にしたがって安全に運転してください。  
料金は改定される場合がありますので、あくまで目安としてお使いください。  
MapFan.net Copyright (C) 2001-2005 INCREMENT P CORPORATION

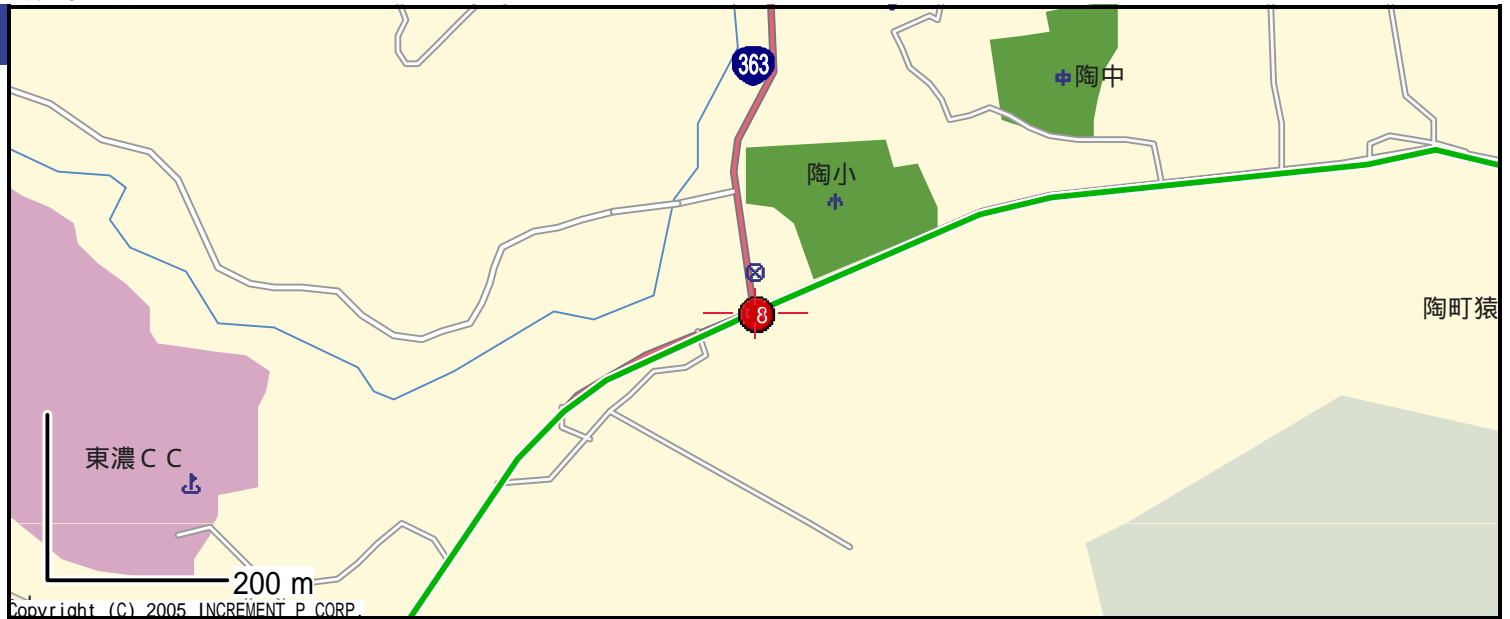
MAP 5

10.565km  
**7** 右斜  
2.282km  
目的地まで あと54.718km (5時間28分)



MAP 6

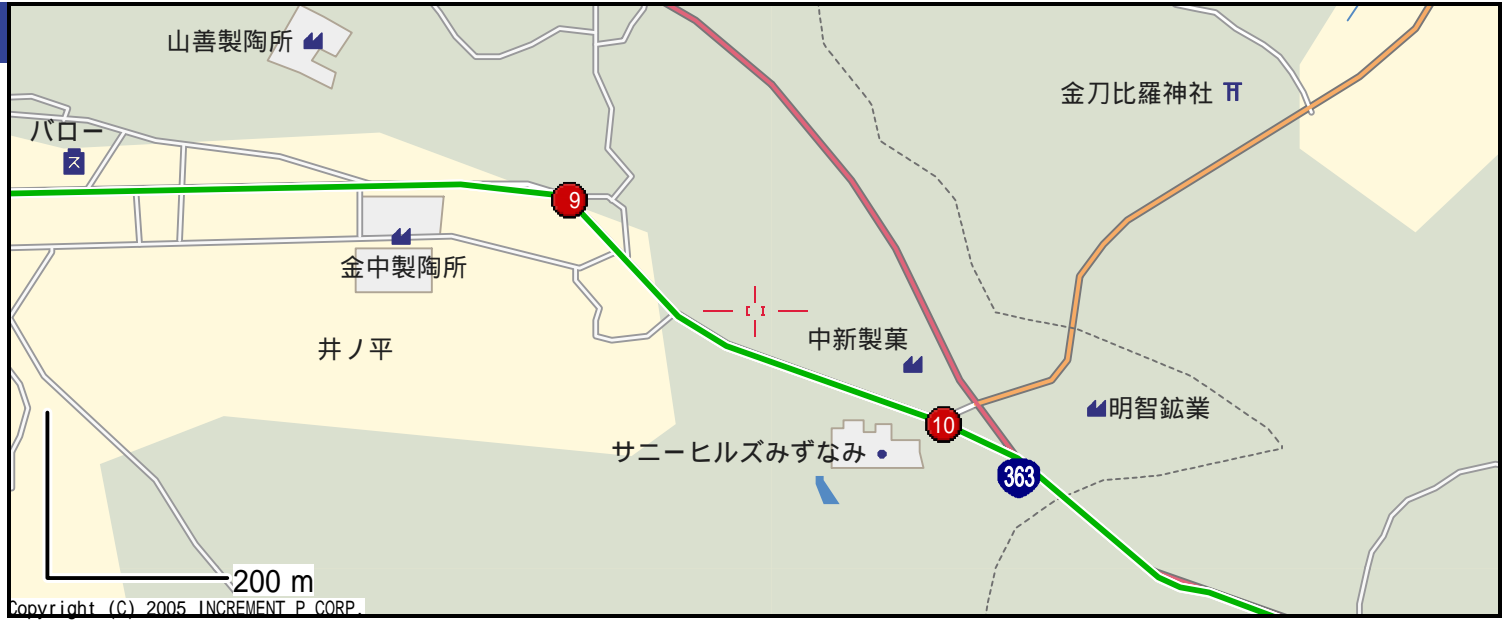
2.282km  
**8**  
2.120km  
目的地まで あと52.436km (5時間15分)



▲注意 作成されるルートおよび所要時間はあくまで参考情報です。走行時は実際の交通規則にしたがって安全に運転してください。  
料金は改定される場合がありますので、あくまで目安としてお使いください。  
MapFan.net Copyright (C) 2001-2005 INCREMENT P CORPORATION

MAP 7

- 2.120km
- 9** 右斜
- 0.509km
- 10**
- 4.454km
- 目的地まで あと49.807km (4時間59分)



MAP 8

- 4.454km
- 11** 右斜
- 0.616km
- 12** 左斜
- 0.228km
- 13** 右折
- 0.021km
- 目的地まで あと44.509km (4時間27分)



⚠注意 作成されるルートおよび所要時間はあくまで参考情報です。走行時は実際の交通規則にしたがって安全に運転してください。  
 料金は改定される場合がありますので、あくまで目安としてお使いください。  
 MapFan.net Copyright (C) 2001-2005 INCREMENT P CORPORATION

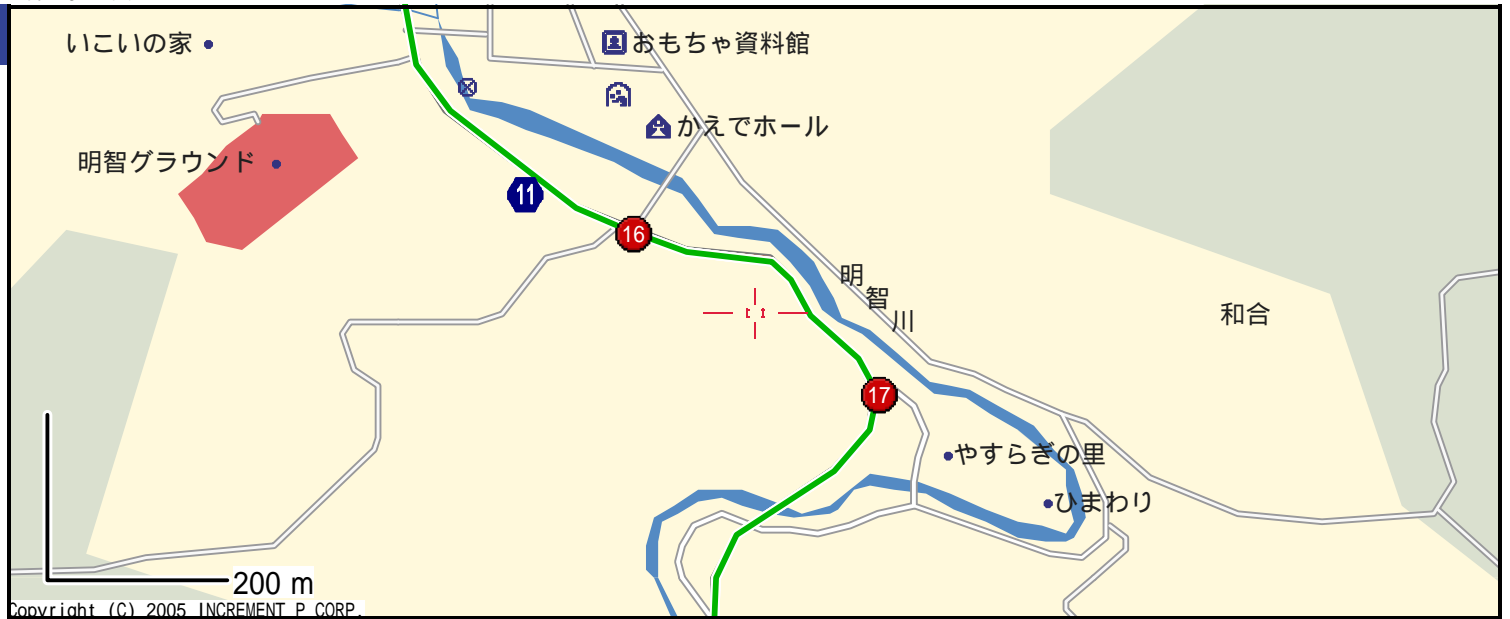
MAP 9

- 0.021km
- 14
- 0.003km
- 出光付近
- 0.003km
- 15
- 0.637km
- 目的地まで あと44.482km (4時間27分)



MAP 10

- 0.637km
- 16 右斜
- 0.361km
- 17 右斜
- 5.333km
- 目的地まで あと43.484km (4時間21分)





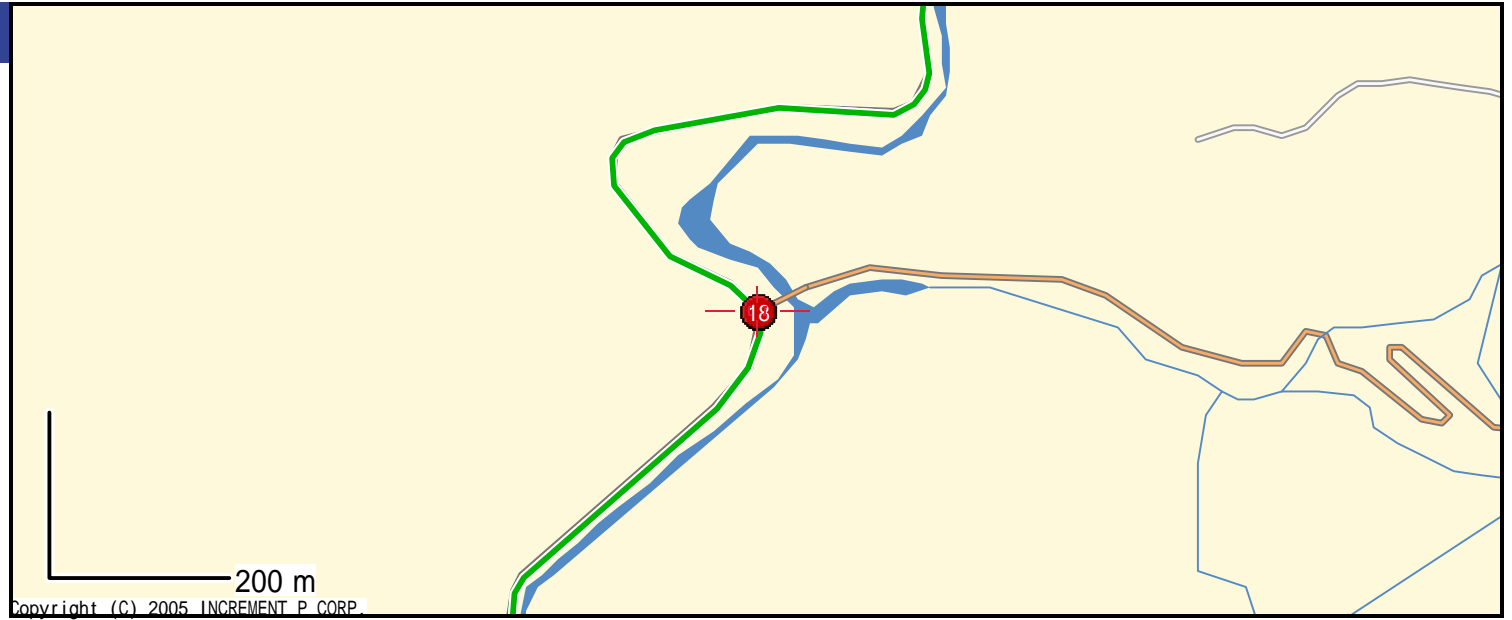
MAP 11

5.333km

18 右斜

3.314km

目的地まで あと38.151km (3時間49分)



MAP 12

3.314km

19

0.001km

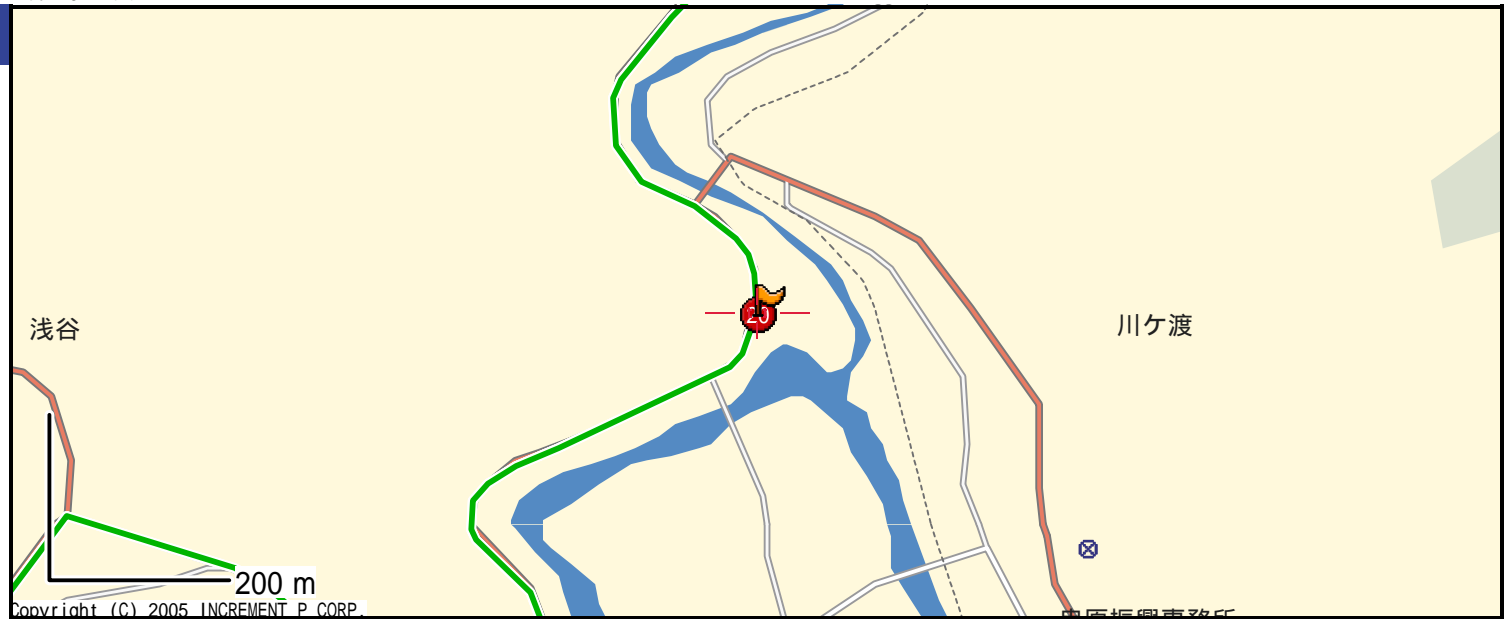
愛知県豊田市

0.000km

20

1.240km

目的地まで あと34.836km (3時間29分)



MAP

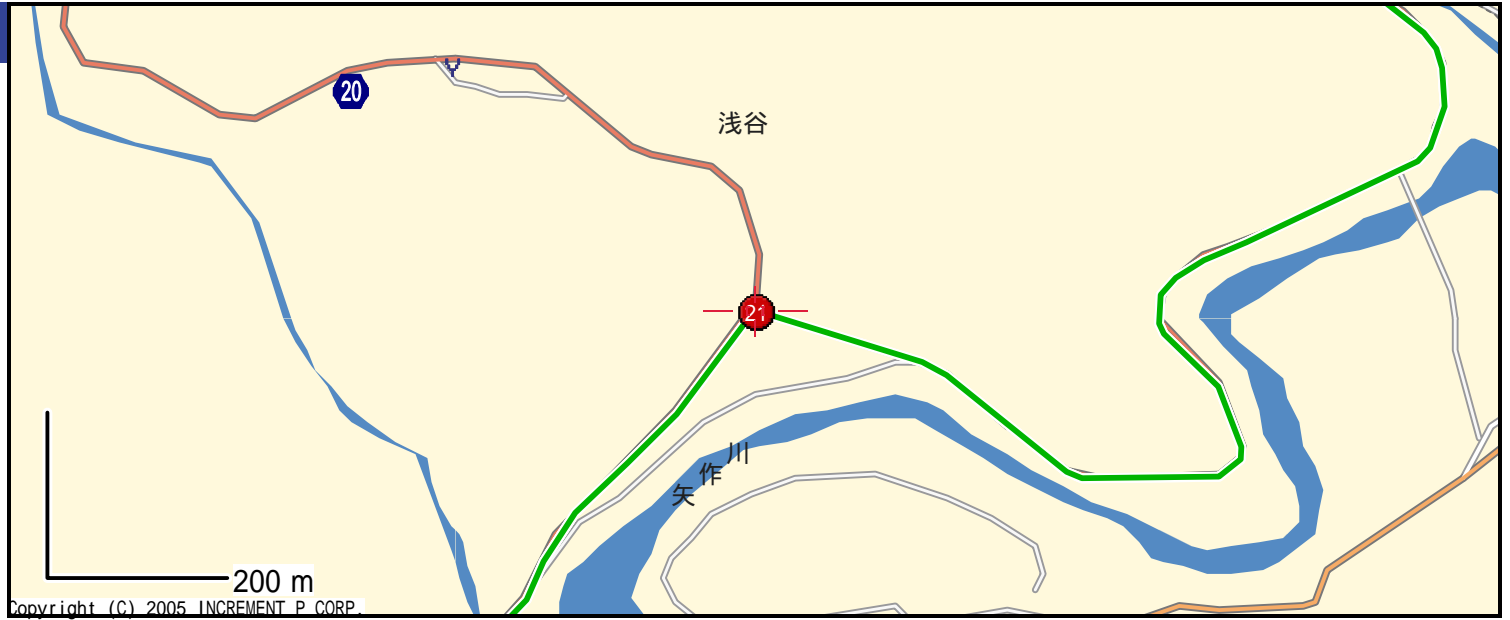
13

1.240km

21 左折

7.722km

目的地まで あと33.596km (3時間22分)



MAP

14

7.722km

22

0.009km

E N E O S 付近

0.010km

23

0.024km

目的地まで あと25.855km (2時間35分)





MAP 15

0.024km

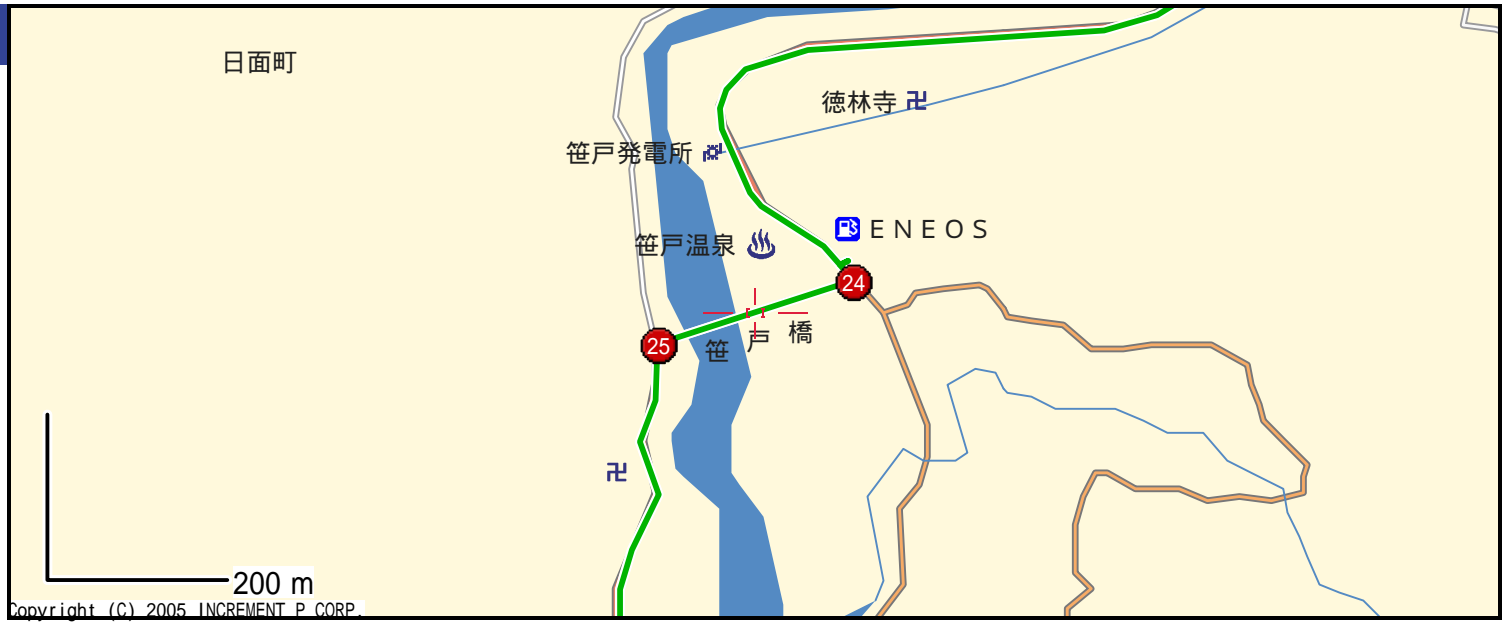
24 右折

0.230km

25 左折

6.032km

目的地まで あと25.601km (2時間34分)



MAP 16

6.032km

26

0.003km

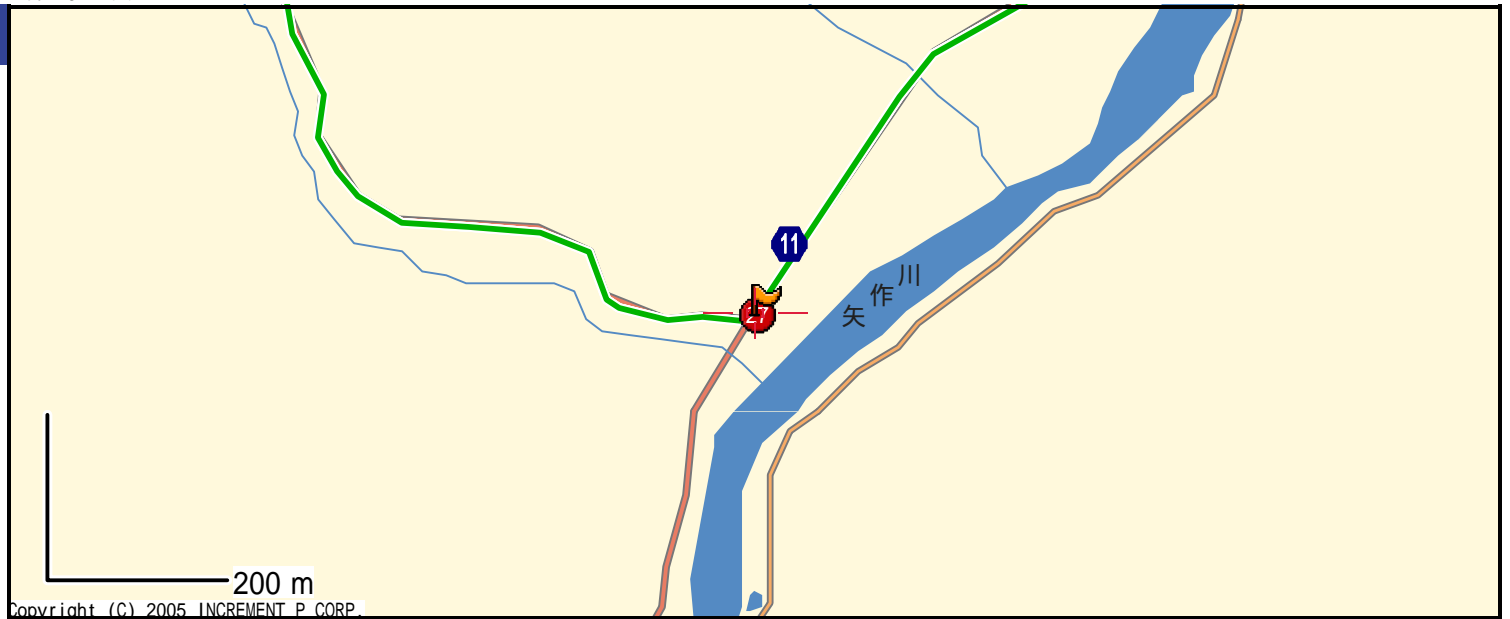
矢作川付近

0.002km

27

0.013km

目的地まで あと19.564km (1時間57分)



MAP

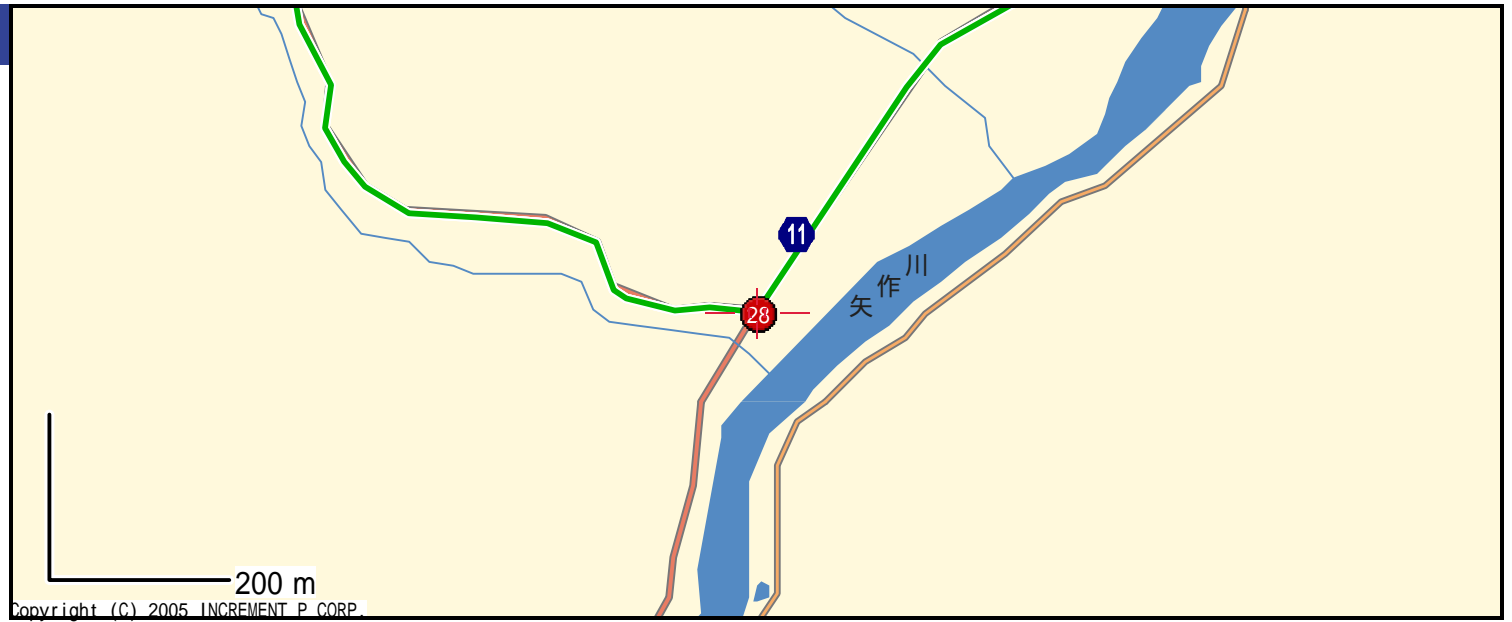
17

0.013km

28 右折

2.586km

目的地まで あと19.551km (1時間57分)



MAP

18

2.586km

29 右斜

0.447km

30 左折

13.218km

目的地まで あと16.518km (1時間39分)



MAP 19 大松

13.218km

31 大松  
右折

1.836km

目的地まで あと3.300km (20分)



MAP 20 東古瀬戸町

1.836km

32 東古瀬戸町  
左折

1.065km

33

0.392km

34


0.007km

目的地まで あと0.007km (0分)



MAP 21 尾張瀬戸付近

0.007km

 尾張瀬戸付近

